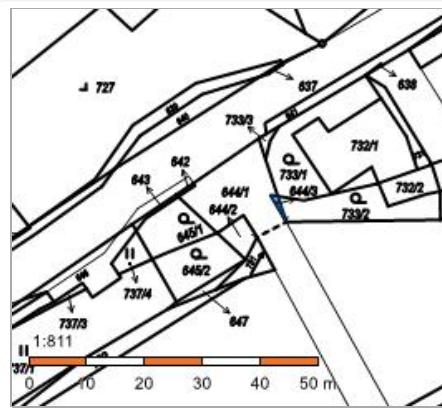


## Informace o pozemku

Parcelní číslo:	<a href="#">644/3</a>
Obec:	<a href="#">Zátor [597988]</a>
Katastrální území:	<a href="#">Loučky u Zátoru [791199]</a>
Číslo LV:	<a href="#">90</a>
Výměra [m²]:	3
Typ parcely:	Parcela katastru nemovitostí
Mapový list:	
Určení výměry:	Ze souřadnic v S-JTSK
Způsob využití:	ostatní komunikace
Druh pozemku:	ostatní plocha



## Vlastníci, jiní oprávnění

Vlastnické právo	Podíl
Česká republika,	
Právo hospodařit s majetkem státu	Podíl
Povodí Odry, státní podnik, Varenská 3101/49, Moravská Ostrava, 70200 Ostrava	

## Způsob ochrany nemovitosti

Nejsou evidovány žádné způsoby ochrany.

## Seznam BPEJ

Parcela nemá evidované BPEJ.

## Omezení vlastnického práva

Typ
Věcné břemeno (podle listiny)
Věcné břemeno užívání

## Jiné zápisy

Nejsou evidovány žádné jiné zápisy.

Řízení, v rámci kterých byl k nemovitosti zapsán cenový údaj

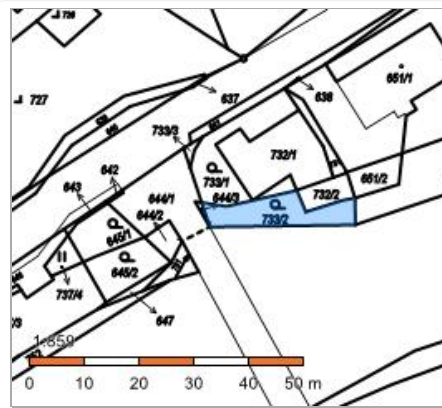
Více informací k cenovým údajům naleznete v aplikaci.

Nemovitost je v územním obvodu, kde státní správu katastru nemovitostí ČR vykonává [Katastrální úřad pro Moravskoslezský kraj](#), [Katastrální pracoviště Krnov](#)

Zobrazené údaje mají informativní charakter. Platnost k 22.09.2020 19:00:00.

## Informace o pozemku

Parcelní číslo:	<a href="#">733/2</a>
Obec:	<a href="#">Zátor [597988]</a>
Katastrální území:	<a href="#">Loučky u Zátoru [791199]</a>
Číslo LV:	<a href="#">90</a>
Výměra [m²]:	122
Typ parcely:	Parcela katastru nemovitostí
Mapový list:	
Určení výměry:	Graficky nebo v digitalizované mapě
Druh pozemku:	zahrada



## Vlastníci, jiní oprávnění

Vlastnické právo	Podíl
Česká republika,	
Právo hospodařit s majetkem státu	Podíl
Povodí Odry, státní podnik, Varenská 3101/49, Moravská Ostrava, 70200 Ostrava	

## Způsob ochrany nemovitosti

Název
zemědělský půdní fond

## Seznam BPEJ

BPEJ	Výměra
<a href="#">72210</a>	122

## Omezení vlastnického práva

Typ
Věcné břemeno užívání

## Jiné zápisy

Nejsou evidovány žádné jiné zápisy.

Řízení, v rámci kterých byl k nemovitosti zapsán cenový údaj
--

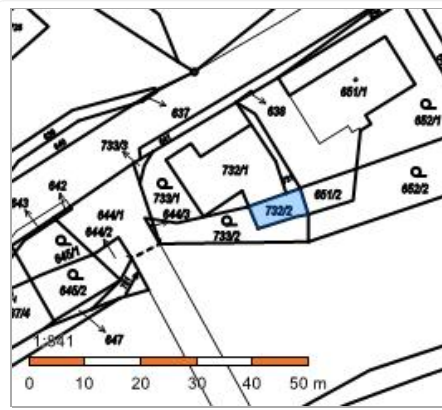
Více informací k cenovým údajům naleznete v aplikaci.

Nemovitost je v územním obvodu, kde státní správu katastru nemovitostí ČR vykonává [Katastrální úřad pro Moravskoslezský kraj](#), [Katastrální pracoviště Krnov](#)

Zobrazené údaje mají informativní charakter. Platnost k 22.09.2020 19:00:00.

## Informace o pozemku

Parcelní číslo:	<a href="#">732/2</a>
Obec:	<a href="#">Zátor [597988]</a>
Katastrální území:	<a href="#">Loučky u Zátoru [791199]</a>
Číslo LV:	<a href="#">90</a>
Výměra [m <sup>2</sup> ]:	43
Typ parcely:	Parcela katastru nemovitostí
Mapový list:	
Určení výměry:	Graficky nebo v digitalizované mapě
Způsob využití:	jiná plocha
Druh pozemku:	ostatní plocha



## Vlastníci, jiní oprávnění

Vlastnické právo	Podíl
Česká republika,	
Právo hospodařit s majetkem státu	Podíl
Povodí Odry, státní podnik, Varenská 3101/49, Moravská Ostrava, 70200 Ostrava	

## Způsob ochrany nemovitosti

Nejsou evidovány žádné způsoby ochrany.

## Seznam BPEJ

Parcela nemá evidované BPEJ.

## Omezení vlastnického práva

Typ
Věcné břemeno užívání

## Jiné zápisy

Nejsou evidovány žádné jiné zápisy.

Řízení, v rámci kterých byl k nemovitosti zapsán cenový údaj

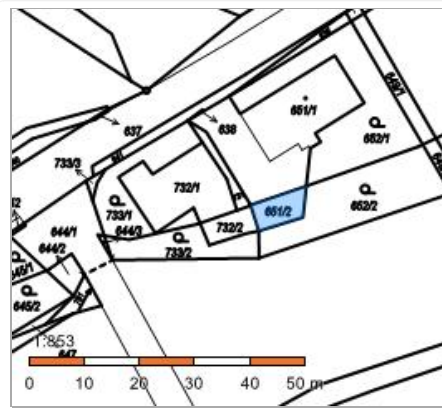
Více informací k cenovým údajům naleznete v k aplikaci.

Nemovitost je v územním obvodu, kde státní správu katastru nemovitostí ČR vykonává [Katastrální úřad pro Moravskoslezský kraj](#), [Katastrální pracoviště Krnov](#)

Zobrazené údaje mají informativní charakter. Platnost k 22.09.2020 19:00:00.

## Informace o pozemku

Parcelní číslo:	<a href="#">651/2</a>
Obec:	<a href="#">Zátor [597988]</a>
Katastrální území:	<a href="#">Loučky u Zátoru [791199]</a>
Číslo LV:	<a href="#">90</a>
Výměra [m²]:	48
Typ parcely:	Parcela katastru nemovitostí
Mapový list:	
Určení výměry:	Ze souřadnic v S-JTSK
Způsob využití:	jiná plocha
Druh pozemku:	ostatní plocha



## Vlastníci, jiní oprávnění

Vlastnické právo	Podíl
Česká republika,	
Právo hospodařit s majetkem státu	Podíl
Povodí Odry, státní podnik, Varenská 3101/49, Moravská Ostrava, 70200 Ostrava	

## Způsob ochrany nemovitosti

Nejsou evidovány žádné způsoby ochrany.

## Seznam BPEJ

Parcela nemá evidované BPEJ.

## Omezení vlastnického práva

Typ
Věcné břemeno užívání

## Jiné zápisy

Nejsou evidovány žádné jiné zápisy.

Řízení, v rámci kterých byl k nemovitosti zapsán cenový údaj

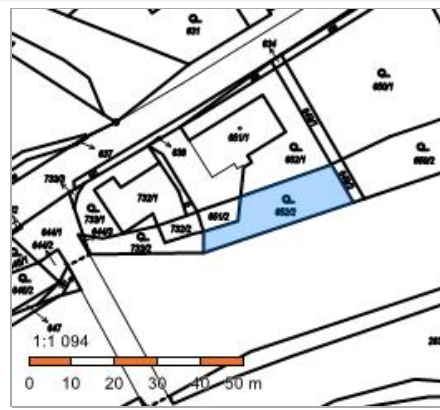
Více informací k cenovým údajům naleznete v k aplikaci.

Nemovitost je v územním obvodu, kde státní správu katastru nemovitostí ČR vykonává [Katastrální úřad pro Moravskoslezský kraj](#), [Katastrální pracoviště Krnov](#)

Zobrazené údaje mají informativní charakter. Platnost k 22.09.2020 19:00:00.

## Informace o pozemku

Parcelní číslo:	<a href="#">652/2</a>
Obec:	<a href="#">Zátor [597988]</a>
Katastrální území:	<a href="#">Loučky u Zátoru [791199]</a>
Číslo LV:	<a href="#">90</a>
Výměra [m²]:	289
Typ parcely:	Parcela katastru nemovitostí
Mapový list:	
Určení výměry:	Graficky nebo v digitalizované mapě
Druh pozemku:	zahrada



## Vlastníci, jiní oprávnění

Vlastnické právo	Podíl
Česká republika,	
Právo hospodařit s majetkem státu	Podíl
Povodí Odry, státní podnik, Varenská 3101/49, Moravská Ostrava, 70200 Ostrava	

## Způsob ochrany nemovitosti

Název
zemědělský půdní fond

## Seznam BPEJ

BPEJ	Výměra
<a href="#">72210</a>	289

## Omezení vlastnického práva

Typ
Věcné břemeno užívání

## Jiné zápisy

Nejsou evidovány žádné jiné zápisy.

Řízení, v rámci kterých byl k nemovitosti zapsán cenový údaj

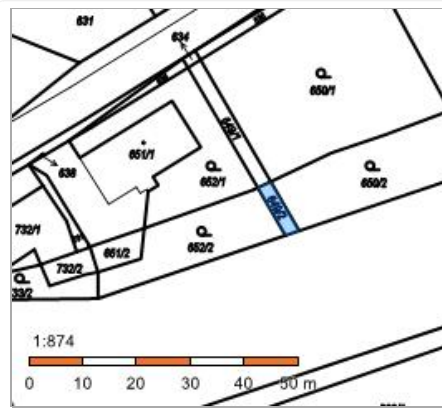
Více informací k cenovým údajům naleznete v aplikaci.

Nemovitost je v územním obvodu, kde státní správu katastru nemovitostí ČR vykonává [Katastrální úřad pro Moravskoslezský kraj](#), [Katastrální pracoviště Krnov](#)

Zobrazené údaje mají informativní charakter. Platnost k 22.09.2020 19:00:00.

## Informace o pozemku

Parcelní číslo:	<a href="#">649/2</a>
Obec:	<a href="#">Zátor [597988]</a>
Katastrální území:	<a href="#">Loučky u Zátoru [791199]</a>
Číslo LV:	<a href="#">90</a>
Výměra [m²]:	28
Typ parcely:	Parcela katastru nemovitostí
Mapový list:	
Určení výměry:	Graficky nebo v digitalizované mapě
Způsob využití:	ostatní komunikace
Druh pozemku:	ostatní plocha



## Vlastníci, jiní oprávnění

Vlastnické právo	Podíl
Česká republika,	
Právo hospodařit s majetkem státu	Podíl
Povodí Odry, státní podnik, Varenská 3101/49, Moravská Ostrava, 70200 Ostrava	

## Způsob ochrany nemovitosti

Nejsou evidovány žádné způsoby ochrany.

## Seznam BPEJ

Parcela nemá evidované BPEJ.

## Omezení vlastnického práva

Typ
Věcné břemeno užívání

## Jiné zápisy

Nejsou evidovány žádné jiné zápisy.

Řízení, v rámci kterých byl k nemovitosti zapsán cenový údaj

Více informací k cenovým údajům naleznete v k aplikaci.

Nemovitost je v územním obvodu, kde státní správu katastru nemovitostí ČR vykonává [Katastrální úřad pro Moravskoslezský kraj](#), [Katastrální pracoviště Krnov](#)

Zobrazené údaje mají informativní charakter. Platnost k 22.09.2020 19:00:00.

## Informace o pozemku

Parcelní číslo:	<a href="#">650/2</a>
Obec:	<a href="#">Zátor [597988]</a>
Katastrální území:	<a href="#">Loučky u Zátoru [791199]</a>
Číslo LV:	<a href="#">90</a>
Výměra [m <sup>2</sup> ]:	420
Typ parcely:	Parcela katastru nemovitostí
Mapový list:	
Určení výměry:	Graficky nebo v digitalizované mapě
Druh pozemku:	zahrada



## Vlastníci, jiní oprávnění

Vlastnické právo	Podíl
Česká republika,	
Právo hospodařit s majetkem státu	Podíl
Povodí Odry, státní podnik, Varenská 3101/49, Moravská Ostrava, 70200 Ostrava	

## Způsob ochrany nemovitosti

Název
zemědělský půdní fond

## Seznam BPEJ

BPEJ	Výměra
<a href="#">72210</a>	420

## Omezení vlastnického práva

Typ
Věcné břemeno užívání

## Jiné zápisy

Nejsou evidovány žádné jiné zápisy.

Řízení, v rámci kterých byl k nemovitosti zapsán cenový údaj

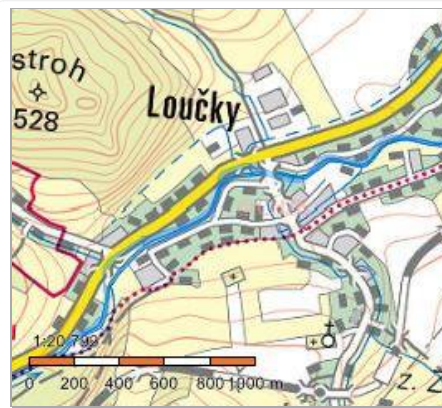
Více informací k cenovým údajům naleznete v k aplikaci.

Nemovitost je v územním obvodu, kde státní správu katastru nemovitostí ČR vykonává [Katastrální úřad pro Moravskoslezský kraj](#), [Katastrální pracoviště Krnov](#)

Zobrazené údaje mají informativní charakter. Platnost k 22.09.2020 19:00:00.

## Informace o pozemku

Parcelní číslo:	<a href="#">829</a>
Obec:	<a href="#">Zátor [597988]</a>
Katastrální území:	<a href="#">Loučky u Zátoru [791199]</a>
Číslo LV:	<a href="#">90</a>
Výměra [m²]:	50845
Typ parcely:	Parcela katastru nemovitostí
Mapový list:	
Určení výměry:	Graficky nebo v digitalizované mapě
Způsob využití:	koryto vodního toku přirozené nebo upravené
Druh pozemku:	vodní plocha



## Vlastníci, jiní oprávnění

Vlastnické právo	Podíl
Česká republika,	
Právo hospodařit s majetkem státu	Podíl
Povodí Odry, státní podnik, Varenská 3101/49, Moravská Ostrava, 70200 Ostrava	

## Způsob ochrany nemovitosti

Nejsou evidovány žádné způsoby ochrany.

## Seznam BPEJ

Parcela nemá evidované BPEJ.

## Omezení vlastnického práva

Typ
Věcné břemeno (podle listiny)

## Jiné zápisy

Typ
Změna výměr obnovou operátu
Změna číslování parcel

Řízení, v rámci kterých byl k nemovitosti zapsán cenový údaj

Nemovitost je v územním obvodu, kde státní správu katastru nemovitostí ČR vykonává [Katastrální úřad pro Moravskoslezský kraj](#), [Katastrální pracoviště Krnov](#)

Zobrazené údaje mají informativní charakter. Platnost k 22.09.2020 19:00:00.